

Tauernradweg

Beschreibung:

Bei den Krimmler Wasserfällen (die höchsten Wasserfälle Mitteleuropas) ist der Ausgangspunkt einer der reizvollsten Radrouten Österreichs.

Der Tauernradweg verbindet die Alpen mit der Donau. Entlang der Flüsse Salzach und Saalach radeln Sie auf Radwegen und verkehrsarmen Nebenstraßen durch eine herrliche Natur.

Tipp:

Zirka 5 Kilometer vor Passau zweigt der Radweg Passau-Stadtmitte ab, nehmen Sie diesen weil es die schönere Route zum fahren ist.

Hinweis zum Radweg:

Hier wurde die Route über Lofer und Bad Reichenhall beschrieben.

Streckenlänge:

238,2 km

bis Passau 304
Kilometer

Strassenbelag:

Asphalt, Kies und Schotter

Bergauf:

926 Höhenmeter

Bergab:

1617 Höhenmeter

Profil:

leicht bis mittel

Beschilderung:

fast perfekt

Hinweisschilder

Salzburg



Oberösterreich



Ab Braunau



Tourismusinformation

[Saalfelden Leogang](#)

[Salzburgerland](#)

Tourismus Braunau am Inn

Stadtplatz 2

A- 5280 Braunau am Inn,
Oberösterreich, Österreich

Tel.: +43(7722)62644

Fax: +43(7722)6264414

E-Mail: info@tourismus-braunau.at

Homepage: www.tourismus-braunau.at

[Saalachtal](#)

[Burghausen](#)

TOURISMUSVERBAND

SCHÄRDING

Innbruckstraße 29

4780 Schärndng

Telefon: +43 (0)7712 / 4300-0

Fax: +43 / (0)7712 / 4320

E-Mail:

info.schaerding@oberoesterreich.at

Web: www.schaerding.at

[Tourismus Salzburg](#)

Passau

Rathausplatz 3 (Neues
Rathaus)

94032 Passau

Öffnungszeiten:

Ostern - September

Mo - Fr 08.30 - 18.00 Uhr

Sa, So, Feiertag 09.00 -

16.00 Uhr

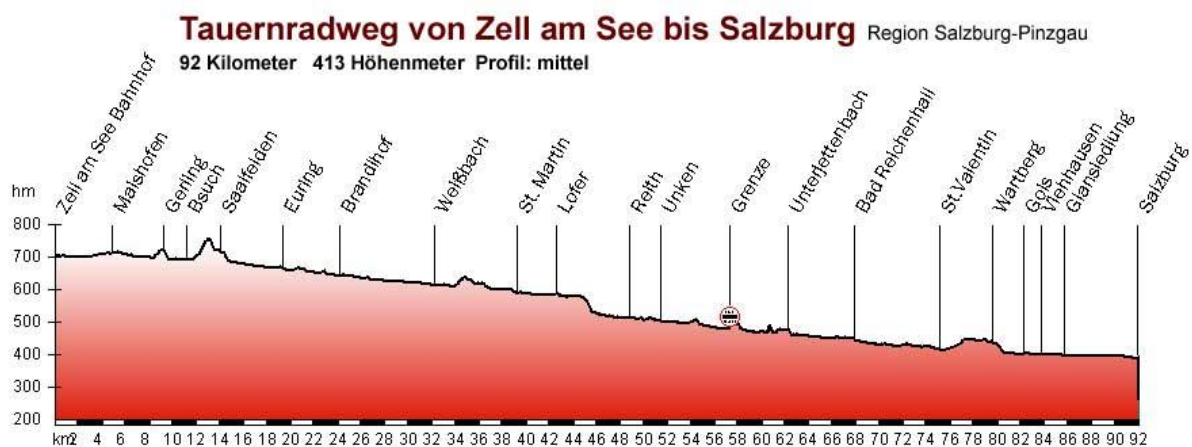
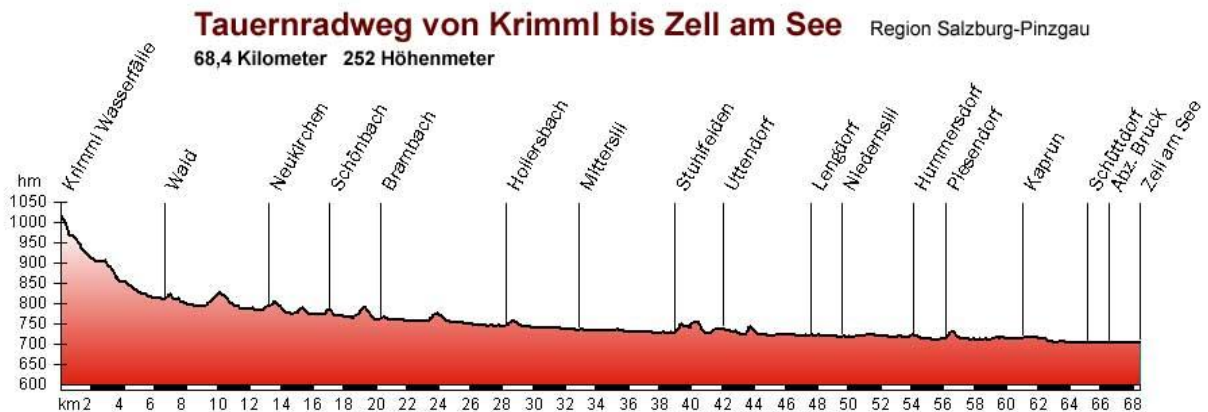
Die genauen Kilometerangaben von Ort zu Ort erfahren Sie unter
www.fahr-radwege.com/TauernradwegKilometerangaben

Plan



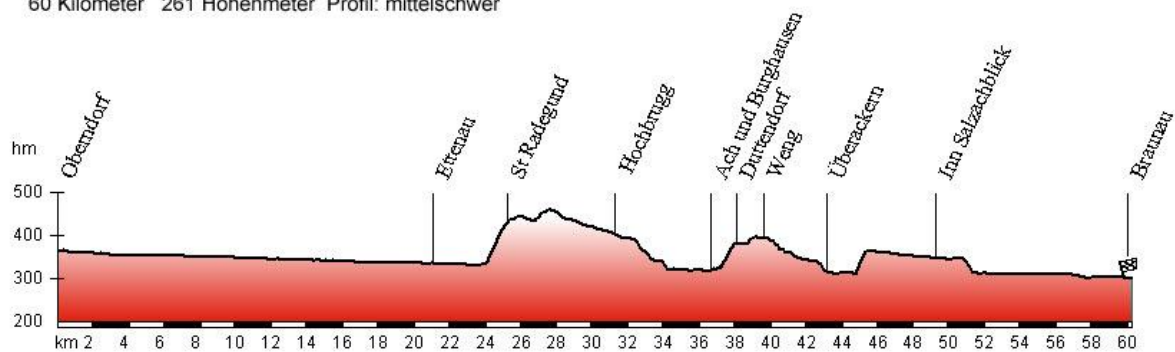
Diese Informationen wurden vom grössten Radwegportal www.fahr-radwege.com zur Verfügung gestellt
Alle Radwege werden von Alfredo mit dem Fahrrad abgefahren und beschrieben.

Höhenprofile



Tauernradweg von Oberndorf bis Braunau

60 Kilometer 261 Höhenmeter Profil: mittelschwer



Anschlussradwege

[Zellersee-Radweg](#)

[Skulpturenradweg](#)

[Rund um den Untersberg](#)

[Salzkammergutradweg](#)

[Salz & Seenradweg](#)

[R21 Pramtalradweg](#)

[R24 Mattigtalradweg](#)

[R25 Ibmer Moor-Radweg](#)

[Donauradweg](#)

Innradweg